



STADTBEFESTIGUNG ROCAVECCHIA

[Weltweit](#) | [Europa](#) | [Italien](#) | [Apulien](#) | [Provinz Lecce](#) | [Melendugno, OT Roca Vecchia](#)

[Informationen für Besucher](#) | [Bilder](#) | [Grundriss](#) | [Historie](#) | [Literatur](#) | [Links](#)











Klicken Sie in das Bild, um es in voller Größe ansehen zu können!

Allgemeine Informationen

Lage	Rocavecchia liegt auf einer Halbinsel direkt am Meer und ist ca. 8 km östlich von Melendugno entfernt.
Nutzung	Archäologische Ausgrabungsstätte, Touristenziel
Bau/Zustand	Der Ort Rocavecchia liegt auf einer Halbinsel am Meer und hat einen fast kreisförmigen Grundriss. Erhalten haben sich die Grundmauern von Häusern sowie die Wehrmauer die den Ort schützte.
Typologie	Stadtbefestigung
Sehenswert	⇒ k.A.
Bewertung	k.A.

Informationen für Besucher

	Geografische Lage (GPS) WGS84: 40°17'14.4" N, 18°25'34.9" E Höhe: 5 m ü. NN
	Topografische Karte/n Roca Vecchia auf der Karte von OpenTopoMap.
	Kontaktdaten k.A.
	Warnhinweise / Besondere Hinweise zur Besichtigung k.A.
	Anfahrt mit dem PKW Roca Vecchia ist über die Küstenstraße SP366 zu erreichen. Kostenpflichtige Parkmöglichkeiten gegenüber der "Archaeological Area of Roca Vecchia"..
	Anfahrt mit Bus oder Bahn k.A.
	Wanderung zur Burg k.A.
	Öffnungszeiten Archaeological Area of Roca Vecchia & Grotta della Poesia <i>Mai - Juni & September - Oktober</i> Samstag - Sonntag: von 9:00 - 12:00 & 15:00 - 18:00 Uhr

Juli
Dienstag & Samstag - Sonntag: von 9:00 - 12:00 & 15:00 - 18:00 Uhr

August
Täglich: von 9:00 - 12:00 & 15:00 - 18:00 Uhr



Eintrittspreise
Archaeological Area of Roca Vecchia & Grotta della Poesia
Erwachsene: 3,00 EUR
Ermäßigt: 2,00 EUR



Einschränkungen beim Fotografieren und Filmen
ohne Beschränkung



Gastronomie auf der Burg
keine



Öffentlicher Rastplatz
keiner



Übernachtungsmöglichkeit auf der Burg
keine



Zusatzinformation für Familien mit Kindern
k.A.



Zugänglichkeit für Rollstuhlfahrer
Für Rollstuhlfahrer erreichbar.

Bilder



Klicken Sie in das jeweilige Bild, um es in voller Größe ansehen zu können!

Grundriss

keine Grundriss verfügbar

Historie

Ende 15. Jh. um 1544	In Rocavecchia wird, wie in vielen anderen Städten des Salento, das Verteidigungssystem verstärkt. Der Ort "Rocavecchia" wird 1544 auf Befehl seiner Katholischen Majestät Philipp II., König von Spanien, von Ferrante Loffredo, dem damaligen Gouverneur der Provinz zerstört und aufgegeben. Rocavecchia wurde aus Furcht, die Stadt könnte von den Türken eingenommen werden, zerstört.
2. Hälfte des 16. Jh.	Die Bewohner von Rocavecchia, die zwischenzeitlich in Höhlen lebten, lassen sich in der neu errichtet Stadt <u>Roca Nuova</u> nieder.
1980	Die Universität Lecce führt regelmäßig jährliche Ausgrabungen durch.

Literatur

-

Webseiten mit weiterführenden Informationen

k.A.

Änderungshistorie dieser Webseite

[01.07.2026] - Neuerstellung.

[zurück nach oben](#) | [zurück zur letzten besuchten Seite](#)

Download diese Seite als [PDF-Datei](#)

Alle Angaben ohne Gewähr! | Die Bilder auf dieser Webseite unterliegen dem Urheberrecht! | Letzte Aktualisierung dieser Seite: 01.07.2026 [CR]



Besuche uns auf Bluesky



Besuche uns auf Facebook

© 2026

IMPRESSUM